

市道路線の認定について

市道路線を別紙調書のとおり認定するものとする。

令和 6 年 1 2 月 5 日提出

日立市長 小 川 春 樹

(提案説明)

下記理由により市道路線の認定をするため、道路法の規定に基づき議会の議決を求めるものであります。

記

- 1 宮田町 1 丁目地内の土地区画整理事業に伴う市道路線の認定
- 2 金沢町 4 丁目地内の開発行為に伴う市道路線の認定

市 道 路 線 認 定 調 書

1 日 立 市 宮 田 町 1 丁 目 地 内

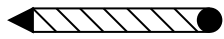
路線番号	起 点 終 点	重 要 経 過 地	幅 員	延 長	備 考
3981号	宮田町1丁目161番地先から 宮田町1丁目54番5地先まで		6.0m } 11.1	m 98.9	
3982号	宮田町1丁目148番地先から 宮田町1丁目154番地先まで		6.0 } 10.2	94.4	
3983号	宮田町1丁目137番地先から 宮田町1丁目143番地先まで		6.0 } 10.2	94.3	
3984号	宮田町1丁目100番地先から 宮田町1丁目131番地先まで		6.0 } 13.0	94.7	
3985号	宮田町1丁目121番地先から 宮田町1丁目106番地先まで		6.0 } 10.2	142.5	

2 日 立 市 金 沢 町 4 丁 目 地 内

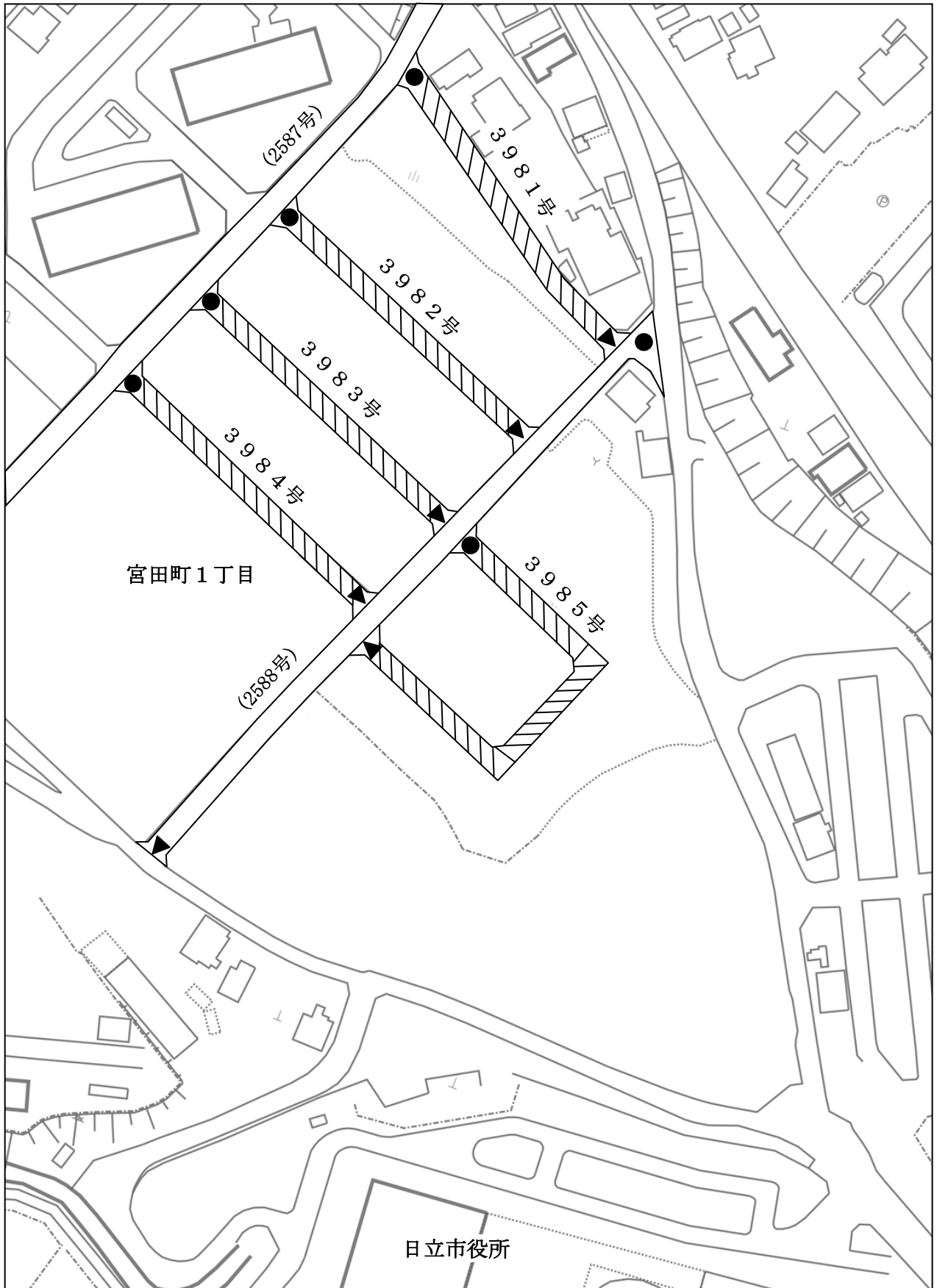
路線番号	起 点 終 点	重 要 経 過 地	幅 員	延 長	備 考
6774号	金沢町4丁目231番15地先から 金沢町4丁目231番9地先まで		6.0m } 10.4	m 101.2	
6775号	金沢町4丁目231番15地先から 金沢町4丁目231番18地先まで		6.0 } 10.2	63.0	

参考

① 市道路線認定図 (宮田町1丁目地内)

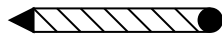


認定路線



参考

② 市道路線認定図 (金沢町4丁目地内)



認定路線

