

市道路線の認定について

市道路線を別紙調書のとおり認定するものとする。

令和 6 年 6 月 6 日提出

日立市長 小 川 春 樹

---

(提案説明)

下記理由により市道路線の認定をするため、道路法の規定に基づき議会の議決を求めるものであります。

記

- 1 鮎川町 5 丁目地内の開発行為に伴う市道路線の認定
- 2 多賀町 4 丁目地内の開発行為に伴う市道路線の認定
- 3 東多賀町 5 丁目地内の道路寄附受入れに伴う市道路線の認定
- 4 東大沼町 4 丁目地内の開発行為に伴う市道路線の認定

市 道 路 線 認 定 調 書

1 日 立 市 鮎 川 町 5 丁 目 地 内

路線番号	起 点 終 点	重 要 経 過 地	幅 員	延 長	備 考
6770号	鮎川町5丁目28番16地先から 鮎川町5丁目28番19地先まで		6.0m } 10.4	m  98.5	

2 日 立 市 多 賀 町 4 丁 目 地 内

路線番号	起 点 終 点	重 要 経 過 地	幅 員	延 長	備 考
6771号	多賀町4丁目123番2地先から 多賀町4丁目121番6地先まで		6.0m } 10.5	m  66.8	

3 日 立 市 東 多 賀 町 5 丁 目 地 内

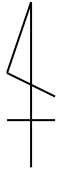
路線番号	起 点 終 点	重 要 経 過 地	幅 員	延 長	備 考
6772号	東多賀町5丁目363番地先から 東多賀町5丁目360番地先まで		4.1m } 8.6	m  35.3	

4 日 立 市 東 大 沼 町 4 丁 目 地 内

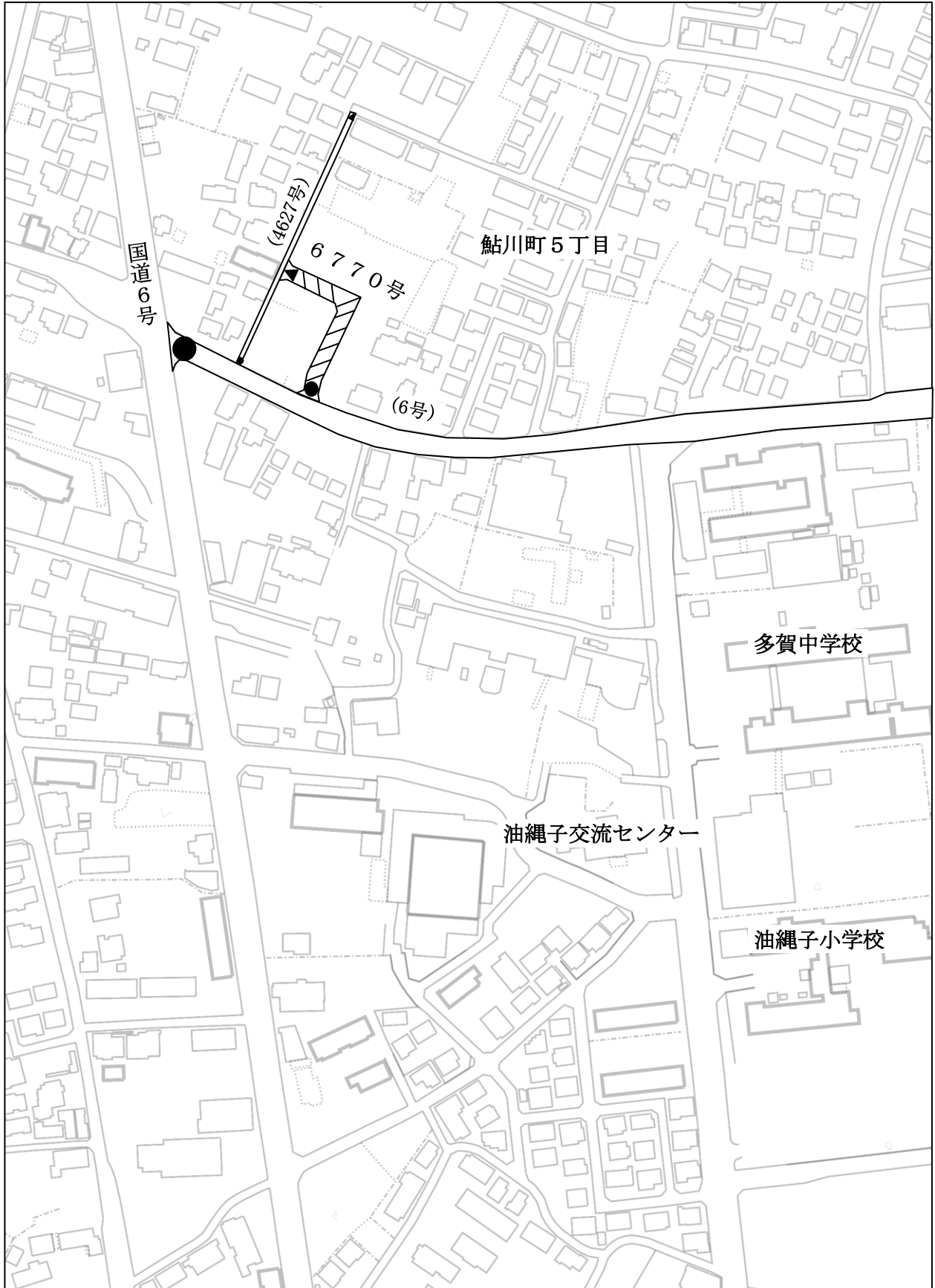
路線番号	起 点 終 点	重 要 経 過 地	幅 員	延 長	備 考
6773号	東大沼町4丁目488番14地先から 東大沼町4丁目488番6地先まで		6.0m } 11.0	m  45.5	

# 参考

## ① 市道路線認定図 (鮎川町5丁目地内)



認定路線

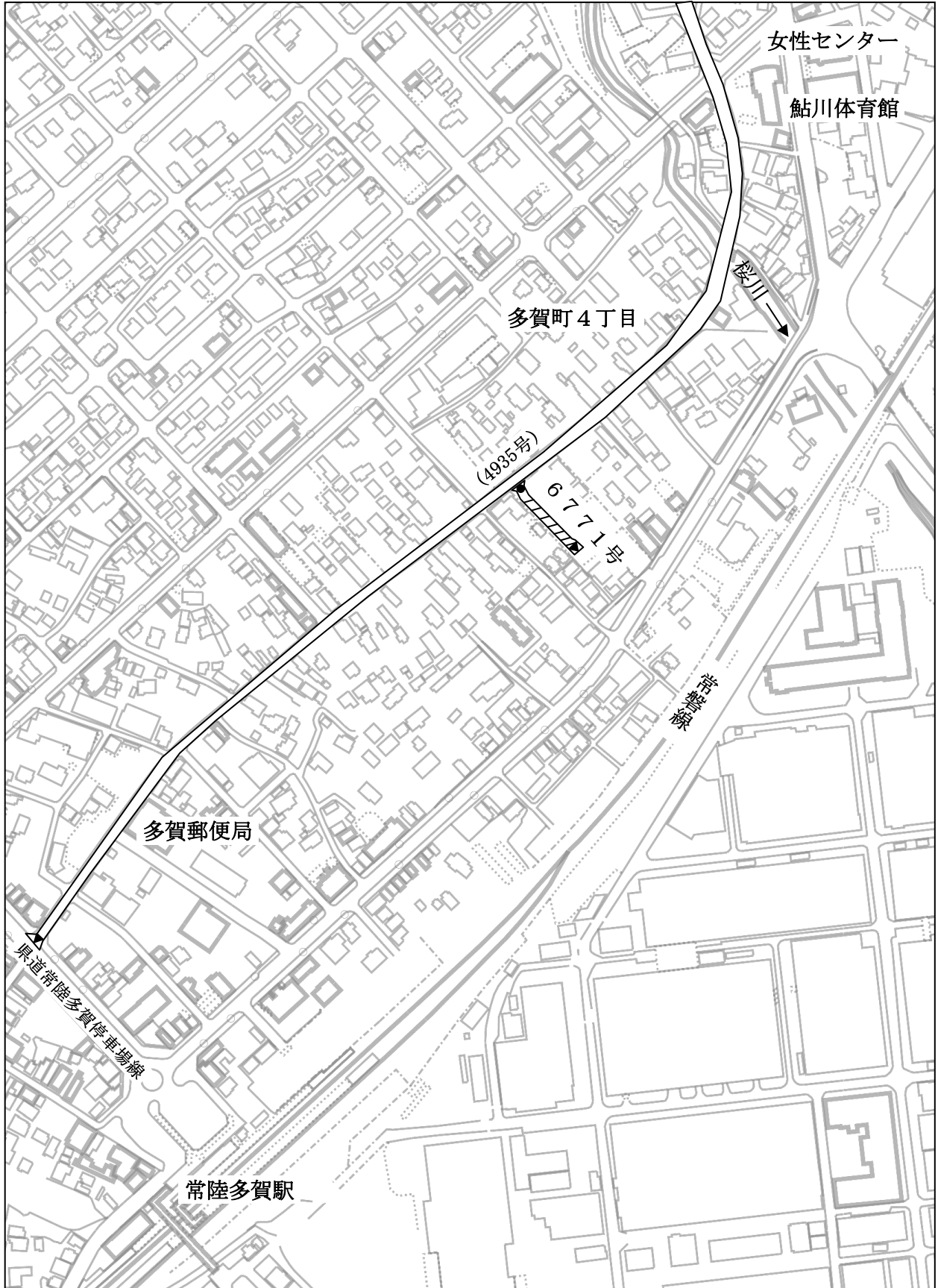


# 参考

## ② 市道路線認定図 (多賀町4丁目地内)

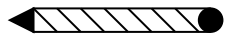


認定路線

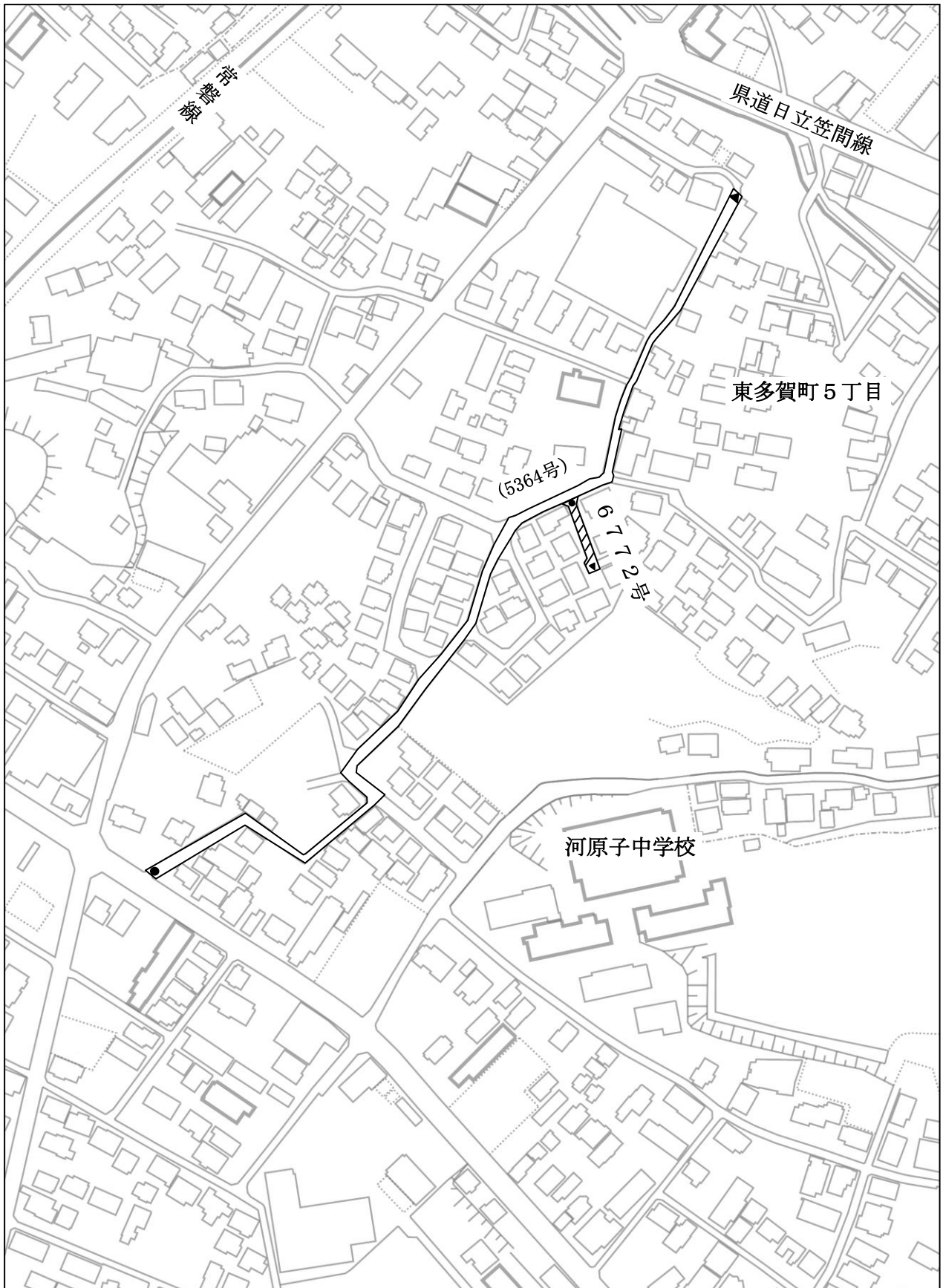


# 参考

## ③ 市道路線認定図 (東多賀町5丁目地内)



認定路線



# 参考

## ④ 市道路線認定図

(東大沼町4丁目地内)



認定路線

