

## 台風 13 号に係る災害復旧工事の進捗状況について

### 1 概要

令和 5 年 9 月に発生した台風 13 号に伴う豪雨により、道路、河川・水路等及び公園に被害が生じた。そのため、日上市災害復旧基本計画に基づき、早期復旧に向けた工事を進め、全ての工事を令和 7 年 3 月までに完了する。

### 2 進捗状況

令和 6 年 1 1 月末時点の道路の復旧工事の進捗率は 94.7%、河川・水路等の復旧工事の進捗率は 84.6%、公園の進捗率は 86.7%であり、全体の進捗率は 93.3%となっている。

災害復旧工事の進捗状況

種別		被災 (件)	完了 (件)	未完了 (件)	進捗率 (%)
道 路		227	215	12	94.7
河 川	河川	17	13	4	84.6
	排水路	3	3	0	
	調整池	6	6	0	
公 園		15	13	2	86.7
全 体		268	250	18	93.3

### 3 完了写真

別冊のとおり

以 上



台風13号に係る災害復旧工事の完了写真

(河川災害)

1 藤坂川 (その1) (十王町高原地内：藤坂地区)

着工前



完了



2 藤坂川 (その2) (十王町高原地内：聖孝園東側)

着工前



完了



3 上石川 (十王町友部地内：城の丘団地西側)

着工前



完了



# 台風13号に係る災害復旧工事の完了写真

## (河川災害)

### 4 所沢川（滑川町地内：茨城交通(株)神峰営業所西側）

着工前



完了

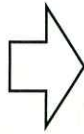


### 5 支川所沢川（滑川町地内：滑川配水場東側）

着工前



完了

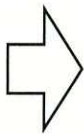


### 6 桜川（大久保町地内：小咲台団地南側）

着工前



完了



# 台風13号に係る災害復旧工事の完了写真

(河川災害)

## 7 金沢川（金沢町地内：金沢団地北側）

着工前



完了



# 台風13号に係る災害復旧工事の完了写真


## (道路災害)

### 1 市道39号線（諏訪町地内：かみすわ山荘付近）

着工前



完了



### 2 市道2004号線（その1）（宮田町地内：清掃センター前）

着工前



完了



### 3 市道2004号線（その2）（宮田町地内：清掃センター前）

着工前



完了



台風13号に係る災害復旧工事の完了写真  
(道路災害)

4 市道2151号線 (滑川本町地内：市営田中団地南側)

着工前



完了



5 市道4537号線 (諏訪町地内：平和台団地南側)

着工前



完了



6 市道5953号線外1 (東大沼町地内：大沼団地内)

着工前



完了



台風13号に係る災害復旧工事の完了写真

(道路災害)

7 市道5989号線外2 (東大沼町地内：大沼団地内)

着工前



完了



8 市道6723号線 (大久保町地内：旧県道日立笠間線)

着工前



完了



9 市道7488号線 (石名坂町地内：山側道路)

着工前



完了

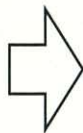




台風13号に係る災害復旧工事の完了写真  
(道路災害)

10 市道10058号 (十王町山部地内：小石川)

着工前



完了



11 市道10069号線 (その1) (十王町高原地内：黒田地区)

着工前



完了



12 市道10069号線 (その2) (十王町高原地内：黒田地区)

着工前



完了



台風13号に係る災害復旧工事の完了写真

(道路災害)

13 市道10074号 (その4) (十王町高原地内：藤坂地区)

着工前



完了



14 市道10077号線 (十王町山部地内：山部小学校東側)

着工前



完了




15 市道10027号線 (十王町友部地内：十王団地北側)

着工前



完了



---

台風13号に係る災害復旧工事の完了写真

(公園災害)

城の丘公園 (十王町城の丘地内)

着工前



完了



